


Федеральная служба государственной регистрации, кадастра и картографии
полное наименование органа регистрации прав

Выписка из Единого государственного реестра недвижимости об основных характеристиках и зарегистрированных правах на объект недвижимости
Сведения об основных характеристиках объекта недвижимости

На основании запроса от 18.11.2022, поступившего на рассмотрение 19.11.2022, сообщаем, что согласно записям Единого государственного реестра недвижимости:

Раздел 1 Лист 1

Здание	
вид объекта недвижимости	Всего листов выписки: 2
Лист № 1 раздела 1	Всего листов раздела 1: 1
19.11.2022г. № КУВИ-001/2022-205426940	
Кадастровый номер:	52:19:02:09035:1508
Номер кадастрового квартала:	52:19:02:09035
Дата присвоения кадастрового номера:	03.06.2013
Ранее присвоенный государственный учетный номер:	Инвентарный номер нет; Условный номер 52-52-07/035/2011-377
Местоположение:	Российская Федерация, Нижегородская область, городской округ город Бор, город Бор, территория массив гаражей Гогрэс, гараж 1681
Площадь, м2:	27.7
Назначение:	Нежилое
Наименование:	Гараж
Количество этажей, в том числе подземных этажей:	1, в том числе подземных 0
Год ввода в эксплуатацию по завершении строительства:	данные отсутствуют
Год завершения строительства:	1982
Кадастровая стоимость, руб:	119164.02
Кадастровые номера иных объектов недвижимости, в пределах которых расположен объект недвижимости:	52:19:02:09035:659
Кадастровые номера помещений, машино-мест, расположенных в здании или сооружении:	данные отсутствуют
Виды разрешенного использования:	данные отсутствуют
Статус записи об объекте недвижимости:	Сведения об объекте недвижимости имеют статус "актуальные, ранее учтенные"
Особые отметки:	Сведения, необходимые для заполнения разделов: 4 - Описание местоположения объекта недвижимости; 5 - План расположения помещения, машино-места на этаже (плане этажа), отсутствуют.
Получатель выписки:	Зоря Татьяна Алексеевна



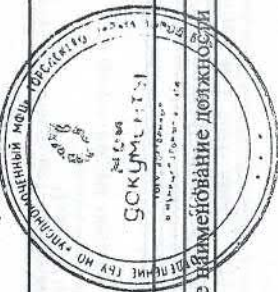
Формат: PDF
 Оценки: 100%
 Городской округ город Бор, ул. Пушкина, д. 76
 Дата: 19.11.2022
 Ч. М.И.Ч.

**ДОКУМЕНТ ПОДПИСАН
ЭЛЕКТРОННОЙ ПОДПИСЬЮ**
 ФЕДЕРАЛЬНОЕ АГЕНТСТВО ПО ТЕХНИЧЕСКОМУ РЕГУЛИРОВАНИЮ И МЕТРОЛОГИИ
 Сертификат: 64.127400438433169200328139839306360
 Владелец: ФЕДЕРАЛЬНАЯ СЛУЖБА ГОСУДАРСТВЕННОЙ РЕГИСТРАЦИИ, КАДАСТРА И КАРТОГРАФИИ
 Действителен: с 17.05.2022 по 10.08.2023

Выписка из Единого государственного реестра недвижимости об основных характеристиках и зарегистрированных правах на объект недвижимости
Сведения о зарегистрированных правах

Здание	
вид объекта недвижимости	
Лист № 1 раздела 2	Всего листов раздела 2: 1
Всего разделов: 2	
Всего листов выписки: 2	
19.11.2022г. № КУВИ-001/2022-205426940	
Кадастровый номер: 52:19:0209035:1508	

1	Правообладатель (правообладатели):	1.1	Зоря Татьяна Алексеевна, 15.04.1958, п. Топшовка Попельнянского района Ворошиловградской области, Российской Федерации, СНИЛС 124-959-200 73
2	Вид, номер, дата и время государственной регистрации права:	2.1	Собственность 52:19:0209035:1508-52/105/2018-2 07.08.2018 14:04:25
3	Документы-основания	3.1	Договор купли-продажи гаража и земельного участка, выдан 26.07.2018
4	Сведения об осуществлении государственной регистрации сделки, права, ограничения права без необходимого в силу закона согласия третьего лица, органа:	4.1	данные отсутствуют
5	Ограничение прав и обременение объекта недвижимости:		не зарегистрировано
6	Заявленные в судебном порядке права требования:		данные отсутствуют
7	Сведения о возращении в отношении зарегистрированного права:		данные отсутствуют
8	Сведения о наличии решения об изъятии объекта недвижимости для государственных и муниципальных нужд:		данные отсутствуют
9	Сведения о невозможности государственной регистрации без личного участия правообладателя или его законного представителя:		данные отсутствуют
10	Правопритязания и сведения о наличии поступивших, но не рассмотренных заявлений о проведении государственной регистрации права (перехода, прекращения права), ограничения права или обременения объекта недвижимости, сделки в отношении объекта недвижимости:		отсутствуют



**ДОКУМЕНТ ПОДПИСАН
ЭЛЕКТРОННОЙ ПОДПИСЬЮ**

СВЕДЕНИЯ О СЕРТИФИКАТЕ ОП

Сертификат: 6457512740043834149200328139839306360
 Владелец: ФЕДЕРАЛЬНАЯ СЛУЖБА ГОСУДАРСТВЕННОЙ РЕГИСТРАЦИИ, КАДАСТРА И КАРТОГРАФИИ
 Действителен с 17.05.2022 по 10.08.2023

Старший ИУНО
"Уполномоченный МФЦ"
Городского округа город Бир. ул. Пушкина, д. 76

ФИО (подпись) _____
 Должность _____
 Дата «21» НОЯ 2022 20 г. ч. м.н.

полное наименование должности

Федеральная служба государственной регистрации, кадастра и картографии
полное наименование органа регистрации прав

Выписка из Единого государственного реестра недвижимости об основных характеристиках и зарегистрированных правах на объект недвижимости

Сведения об основных характеристиках объекта недвижимости

На основании запроса от 18.11.2022, поступившего на рассмотрение 19.11.2022, сообщаем, что согласно записям Единого государственного реестра недвижимости:

Раздел 1 Лист 1

Земельный участок	
Лист № 1 раздела 1	Всего листов выписки: 3
Всего листов раздела 1: 1	Всего разделов: 2
Кадастровый номер:	52:19:0209035:659
Номер кадастрового квартала:	52:19:0209035
Дата присвоения кадастрового номера:	19.08.1982
Ранее присвоенный государственный учетный номер:	данные отсутствуют
Адрес:	Российская Федерация, Нижегородская обл, городской округ Бор, г Бор, тер Массив гаражей Гогрээ, земельный участок 1681
Площадь, м2:	25.5
Кадастровая стоимость, руб:	44485.52
Кадастровые номера расположенных в пределах земельного участка объектов недвижимости:	52:19:0209035:1508
Категория земель:	Земли населенных пунктов
Виды разрешенного использования:	под строительство индивидуального гаража
Статус записи об объекте недвижимости:	Сведения об объекте недвижимости имеют статус "актуальные, ранее утетенные"
Особые отметки:	Граница земельного участка не установлена в соответствии с требованиями земельного законодательства. Сведения, необходимые для заполнения раздела: 3 - Описание местоположения земельного участка, отсутствуют.
Получатель выписки:	Зоря Татьяна Алексеевна



Документ соответствует сути содержания электронного документа
Сидон БУ НО
"Уполномоченный Мец"
Городского округа город Бор, ул. Пушкина, д. 76

ФИО (подпись)
Инициалы, Фамилия
Должность
Дата « 21, НОЯ 2022 20 г. ч. М.П.


ДОКУМЕНТ ПОДПИСАН
ЭЛЕКТРОННОЙ ПОДПИСЬЮ
СВЕДЕНИЯ О СЕРТИФИКАТЕ ЭП

Сертификат: 6...51274004383469200328138839306360
Владелец: ФЕДЕРАЛЬНАЯ СЛУЖБА ГОСУДАРСТВЕННОЙ
РЕГИСТРАЦИИ, КАДАСТРА И КАРТОГРАФИИ
Действителен: с 17.05.2022 по 10.06.2023

Выписка из Единого государственного реестра недвижимости об основных характеристиках и зарегистрированных правах на объект недвижимости
Сведения о зарегистрированных правах

Земельный участок			
вид объекта недвижимости			
Лист № 1 раздела 2	Всего листов раздела 2: 2	Всего разделов: 2	Всего листов выписки: 3
19.11.2022г. № КУВИ-001/2022-205427344			
Кадастровый номер: 52:19:0209035:659			

1	Правообладатель (правообладатели):	1.1	Зоря Татьяна Алексеевна, 15.04.1958, п. Топковка Попельнянского района Ворошиловградской области, Российской Федерации, СНИЛС 124-959-200 73
2	Вид, номер, дата и время государственной регистрации права:	2.1	Собственность 52:19:0209035:659-52/105/2018-2 07.08.2018 14:03:26
3	Документы-основания	3.1	Договор купли-продажи гаража и земельного участка, выдан 26.07.2018
4	Сведения об осуществлении государственной регистрации сделки, права, ограничения права без необходимого в силу закона согласия третьего лица, органа:	4.1	данные отсутствуют
5	Ограничение прав и обременение объекта недвижимости:		не зарегистрировано
6	Заявленные в судебном порядке права требования:		данные отсутствуют
7	Сведения о возражении в отношении зарегистрированного права:		данные отсутствуют
8	Сведения о наличии решения об изъятии объекта недвижимости для государственных и муниципальных нужд:		данные отсутствуют
9	Сведения о невозможности государственной регистрации без личного участия правообладателя или его законного представителя:		данные отсутствуют
10	Правосприязания и сведения о наличии поступивших, но не рассмотренных заявлений о проведении государственной регистрации права (перехода, прекращения права), ограничения права или обременения объекта недвижимости-сделки в отношении объекта недвижимости:		отсутствуют



Документ составлен в соответствии с требованиями Федерального закона от 03.07.2017 № 102-ФЗ «Об обеспечении достоверности информации о недвижимости»

Сторон ЕЕУНО
"Универсальный МДМ"
Городской округ Бирюльское, ул. Пушкина, д. 73

ФИО (полностью) _____
Инициалы, фамилия _____

Должность _____

Дата « 21 » НОЯ 2022 г. ч. _____


ДОКУМЕНТ ПОДПИСАН
ЭЛЕКТРОННОЙ ПОДПИСЬЮ

СВЕДЕНИЯ О СЕРТИФИКАТЕ ЭП

Сертификат: 6457512740043348449200328139839306360
Владелец: ФЕДЕРАЛЬНАЯ СЛУЖБА ГОСУДАРСТВЕННОЙ РЕГИСТРАЦИИ, КАДАСТРА И КАРТОГРАФИИ
Действителен: с 17.05.2022 по 10.08.2023

Земельный участок	
вид объекта недвижимости	
Лист № 2 раздела 2	Всего листов: 2
Всего листов раздела 2: 2	Всего листов выписки: 3
19.11.2022г. № КУВИ-001/2022-205427344	
Кадастровый номер: 52:19:0209035:659	

11 Сведения о невозможности государственной регистрации перехода, прекращения, ограничения права на земельный участок из земель сельскохозяйственного назначения: данные отсутствуют



ДОКУМЕНТ ПОДПИСАН ЭЛЕКТРОННОЙ ПОДПИСЬЮ
СЕРВИС НАИМЕНОВАНИЕ ДОЛЖНОСТИ
Сертификат: 64575127400438334092003281538306360 Владелец: ФЕДЕРАЛЬНАЯ СЛУЖБА ГОСУДАРСТВЕННОЙ РЕГИСТРАЦИИ, КАДАСТРА И КАРТОГРАФИИ Действителен: с 17.05.2022 по 10.08.2023

Адрес: Республика Татарстан, г. Казань, ул. Пушкина, д. 76
Городской округ Казань-Южная, д. 76
ФИО (подпись), фамилия
Должность
Дата « 21 » НОЯ 2022
ч. м.ч.